	MERSİN İL TARIM VE ORMAN MÜDÜRLÜĞÜ	
	İŞ TANIMI VE GEREKLERİ BELGESİ	
	İŞ UNVANI	Tarımsal Altyapı ve Arazi Değerlendirme Çalışma Grubu Sorumlusu
BÖLÜMÜ	Arazi Toplulaştırma ve Tarımsal Altyapı Şube Müdürlüğü	


İŞİN KISA TANIMI:

Mersin İl Tarım ve Orman Müdürlüğü üst yönetimi tarafından belirlenen amaç, ilke ve talimatlara uygun olarak; arazi kullanım planlarını yapmak, kullanım izinleri, raporlaması ve arşivlemesi ve sonuçlarının bildirilmesi, arazi toplulaştırma çalışmalarının yapılması ile ilgili faaliyetleri yürütülmesini sağlamak, tarımsal amaçlı ve tarım dışı kullanım izinlerinin TAD Portalı veri tabanına işlenmesini ve kontrolünü sağlamak.

GÖREV VE SORUMLULUKLARI:


- Bölümde yapılan işlerin kuruluşun misyon, vizyon ve temel değerlerine uygunluğunu sağlayacak şekilde çalışmaların yürütülmesini sağlamak.
- Toprak ve arazilerin korunması, geliştirilmesi ve verimli kullanılması ile ilgili çalışmalar yapmak, uygulanmasını sağlamak, izlemek ve değerlendirmek, toprak, su, biyolojik çeşitlilik gibi doğal kaynakların doğal olaylar veya arazi kullanımından kaynaklanan bozulmalarını önlemek için gerekli tedbirlerin alınmasını sağlamak.
- Tarım dışı arazi kullanım taleplerini değerlendirilmesini sağlamak.
- Tarım alanlarının korunması ve amacına uygun kullanımını sağlamak için gerekli tedbirleri almak, aldırarak ve zorunlu hallerde amacı dışında kullanımına izin verilmesini sağlamak.
- Tarım arazilerinin bölünmesini engellemek amacı ile gerekli çalışmaların yapılmasını sağlamak.
- Toprak koruma kurullarının sekretarya hizmetlerini yürütülmesini, çalışmalarda bulunulmasını ve katılımın sağlamak.
- Sorunlu ve sorunlu olabilecek tarım arazilerinin tespitinin yapılmasını sağlamak..
- Çevre düzeni planları hakkında görüş bildirilmesini, gerekirse itiraz edilmesini sağlamak.
- Çevresel Etki Değerlendirme görüş taleplerine, mevzuat çerçevesinde görüş verilmesini, görüş verilen parsellere ait veri tabanının oluşturulmasını sağlamak.
- Belediyelerden gelen imara açma (imar planları) taleplerini inceleyip mevzuata göre görüş bildirilmesini sağlamak.
- Tarımsal amaçlı arazi kullanım plân ve projelerine, toprak koruma projelerine uyulup uyulmadığını kontrol edilmesini, uyulmaması veya izinsiz kullanım halinde cezai işlemlerin yapılmasını sağlamak.

Doküman Kodu: GTHB.İKS-KYS.FRM.036	Revizyon Tarihi: 20.06.2018	Revizyon No: 001	Yürürlük Tarihi:05.02.2018
Hazırlayan:	Onaylayan:		
Kalite Yönetim Ekibi			
Bu Dökümanda açıklanan görev tanımını okudum. Görevimi burada belirtilen kapsamda yerine getirmeyi kabul ediyorum.	Adı Soyadı:	Tarih /İmza	

	MERSİN İL TARIM VE ORMAN MÜDÜRLÜĞÜ	
	İŞ TANIMI VE GEREKLERİ BELGESİ	
	İŞ UNVANI	Tarımsal Altyapı ve Arazi Değerlendirme Çalışma Grubu Sorumlusu
BÖLÜMÜ	Arazi Toplulaştırma ve Tarımsal Altyapı Şube Müdürlüğü	


- Tarım dışı ve tarımsal amaçlı arazi kullanım izni verilen alanların amacı dışında kullanıp kullanılmadığını kontrol edilmesini, uyulmaması veya izinsiz kullanım halinde cezai işlemlerin yapılmasını sağlamak.
- Mahkemelerden gelen arazi konulu davalara mevzuata göre görüş bildirilmesini sağlamak.
- Tarım arazilerinin korunması ve geliştirilmesine yönelik uygulanmış veya planlanan projelerin tarımsal üretime etkileri yönünden incelenmesi ve değerlendirilmesi için ilgili kuruluşlarla işbirliği yapmak, yatırım önceliklerinin belirlenmesine yardımcı olunmasını sağlamak.
- Arazi ve toprak etüdü, sınıflama ve haritalama işlerinin yapılmasını sağlamak.
- Toprak ve arazi veri tabanına ilişkin çalışmaların yapılmasını sağlamak.
- Tarımsal amaçlı ve tarım dışı kullanım izni verilen alanların TAD Portalı veri tabanına işlenmesini ve kontrolünü sağlamak.
- Arazi kullanım planlarını yapılmasını sağlamak.
- Tarımsal üretim potansiyeli yüksek ovaların belirlenmesi işlemlerinin yapılmasını sağlamak.
- Tarımsal amaçlı arazi kullanım planlarının hazırlanmasını sağlamak.
- 5403 sayılı Kanun kapsamında yapılan özel arazi toplulaştırma taleplerinin değerlendirilmesini ve kontrol edilmesini sağlamak.
- Sulama projelerinin etüt, proje ve uygulamalarının yapılmasını sağlamak.
- Gelen taleplerdeki haritaların ve aplikasyon krokilerinin kontrolünü yapılmasını sağlamak.
- Mersin İli mahalle sınırlarını tespit edilmesi ve dijital haritalara işlenmesini sağlamak.
- Diğer kurum ve kuruluşlarla işbirliği yapılmasını sağlamak.
- Mersin İli arazi sınıflandırması çalışmalarının yapılmasını sağlamak.
- Tarımsal üretimin geliştirilmesi, artırılması ve verimli olarak yapılabilmesi için tarımsal projelerin geliştirilmesini sağlamak.
- Toprak ve arazilerin korunması, geliştirilmesi ve verimli kullanılması ile ilgili çalışmalar yapılmasını ve değerlendirilmesini sağlamak.

Doküman Kodu: GTHB.İKS-KYS.FRM.036	Revizyon Tarihi: 20.06.2018	Revizyon No: 001	Yürürlük Tarihi:05.02.2018
Hazırlayan:	Onaylayan:		
Kalite Yönetim Ekibi			
Bu Dökümanda açıklanan görev tanımını okudum. Görevimi burada belirtilen kapsamda yerine getirmeyi kabul ediyorum.	Adı Soyadı:	Tarih /İmza	

	MERSİN İL TARIM VE ORMAN MÜDÜRLÜĞÜ	
	İŞ TANIMI VE GEREKLERİ BELGESİ	
	İŞ UNVANI	Tarımsal Altyapı ve Arazi Değerlendirme Çalışma Grubu Sorumlusu
BÖLÜMÜ	Arazi Topplulaştırma ve Tarımsal Altyapı Şube Müdürlüğü	

- Toprak, su, biyolojik çeşitlilik gibi doğal kaynakların doğal olaylar veya arazi kullanımından kaynaklanan bozulmalarını önlemek için gerekli tedbirlerin alınmasını sağlamak.
- Mevcut sulama şebekelerinde sulama sonuçlarını bitkisel üretim, sulama ve toprak koruma açısından izlenmesini, değerlendirilmesini ve iyileştirici tedbirlerin alınmasını sağlamak.
- Çalışma konuları ile ilgili ihale ve kesin hesap işlemlerinin yapılmasını sağlamak.
- Tarımsal sulamada verimliliği artırmak, uygun sulama tekniklerinin kullanımını sağlamak.
- Sulama alanlarında su tasarrufu sağlayacak modern sulama sistemlerin yaygınlaştırılmasına yönelik çalışmalar yapmak, projeler yapılmasını ve desteklenmesini sağlamak.
- Sorunlu ve sorunlu olabilecek tarım arazilerini tespit etmek, ettirmek ve uygun projeler (erozyon, drenaj, arazi ıslahı vb.) hazırlanmasını ve uygulanmasını sağlamak.
- Diğer mevzuat ve İl Müdürü tarafından verilecek benzeri görevleri yapmak.
- Mesleğine ilişkin yayınları sürekli izlemek, gelişmeleri takip etmek ve bilgilerini güncellemek.
- Faaliyetlerine ilişkin bilgilerin kullanıma hazır bir biçimde bulundurulmasını, rapor ve benzerlerinin dosyalanmasını sağlamak, gerektiğinde konuya ilişkin belge ve bilgilerin sunulmasını sağlamak.
- Görev alanı ile ilgili tüm kayıt, evrak ve değerlerin korunmasından sorumlu olmak, arşiv oluşturmak ve düzenini sağlamak, veri tabanı oluşturmak.
- Bölümün ilgi alanına giren konularda meydana gelebilecek standart dışılık olgusunun giderilmesi ve sürekli iyileştirme amacıyla; ‘Düzeltici Faaliyet’ ve ‘Önleyici Faaliyet’ çalışmalarının yapılmasını sağlamak.
- İş sağlığı ve iş güvenliği kurallarına uymak, sorumluluğunda bulunan ya da birlikte çalıştığı kişilerin söz konusu kurallara uymalarını sağlamak, gerektiğinde uyarı ve tavsiyelerde bulunulmasını sağlamak.
- Görev ve sorumluluk alanındaki faaliyetlerin mevcut İç Kontrol Sisteminin tanım ve gereklerine uygun olarak yürütülmesini sağlamak.
- Yaptığı işin kalitesinden sorumlu olmak ve kendi sorumluluk alanı içerisinde gerçekleştirilen işin kalitesini kontrol edilmesini sağlamak..

Doküman Kodu: GTHB.İKS-KYS.FRM.036	Revizyon Tarihi: 20.06.2018	Revizyon No: 001	Yürürlük Tarihi:05.02.2018
Hazırlayan:	Onaylayan:		
Kalite Yönetim Ekibi			
Bu Dökümanda açıklanan görev tanımını okudum. Görevimi burada belirtilen kapsamda yerine getirmeyi kabul ediyorum.	Adı Soyadı:	Tarih /İmza	

	MERSİN İL TARIM VE ORMAN MÜDÜRLÜĞÜ	
	İŞ TANIMI VE GEREKLERİ BELGESİ	
	İŞ UNVANI	Tarımsal Altyapı ve Arazi Değerlendirme Çalışma Grubu Sorumlusu
BÖLÜMÜ	Arazi Toplulaştırma ve Tarımsal Altyapı Şube Müdürlüğü	

- Görev alanı ile ilgili olarak yöneticisi tarafından verilen diğer görevleri yerine getirilmesini sağlamak.

YETKİLERİ:

- Yukarıda belirtilen görev ve sorumlulukları gerçekleştirme yetkisine sahip olmak.
- Faaliyetlerin gerçekleştirilmesi için gerekli araç ve gereci kullanmak.

EN YAKIN YÖNETİCİSİ:

Arazi Toplulaştırma ve Tarımsal Altyapı Şube Müdürü

ALTINDAKİ BAĞLI İŞ UNVANLARI:

Tarımsal Altyapı ve Arazi Değerlendirme Çalışma Grubu Görevlisi

BU İŞTE ÇALIŞANDA ARANAN NİTELİKLER:

- 657 Sayılı Devlet Memurları Kanunu'nda belirtilen genel niteliklere sahip olmak.
- Yüksek öğrenim kurumlarının dört yıllık Ziraat Mühendisliği bölümünü bitirmiş olmak.
- Görevini gereği gibi yerine getirebilmek için gerekli iş deneyimine sahip olmak.
- Faaliyetlerinin gerektirdiği analitik düşünme yeteneğine sahip olmak.
- Bakanlık hizmet içi eğitim almış olmak.
- Faaliyetlerin gerçekleştirilmesi için gerekli araç ve gereci kullanmak.

ÇALIŞMA KOŞULLARI:

- Büro ve açık hava ortamında çalışmak.
- Normal çalışma saatleri içinde görev yapmak.
- Gerektiğinde normal çalışma saatleri dışında da görev yapabilmek.
- Görev yapılan yerlerde iş kazası, sıcak, soğuk, koku ve toz faktörüne maruz kalmak.
- Görevi gereği seyahat etmek.

Doküman Kodu: GTHB.İKS-KYS.FRM.036	Revizyon Tarihi: 20.06.2018	Revizyon No: 001	Yürürlük Tarihi:05.02.2018
Hazırlayan:	Onaylayan:		
Kalite Yönetim Ekibi			
Bu Dökümanda açıklanan görev tanımını okudum. Görevimi burada belirtilen kapsamda yerine getirmeyi kabul ediyorum.	Adı Soyadı:	Tarih /İmza	